



Кубок ФСО г. Москвы среди клубов Первенство ГБУ ДО МКСШОР «Восток»

Информационный бюллетень №3

Организаторы соревнований: ФСО г. Москвы, ГБУ ДО МКСШОР «Восток», клубы спортивного ориентирования г. Москвы и Московской области. Главный судья - Александр Тремпольцев +79166909024, главный секретарь - Екатерина Филимонова +79268155801.

Сроки проведения: 15 сентября 2024 года.

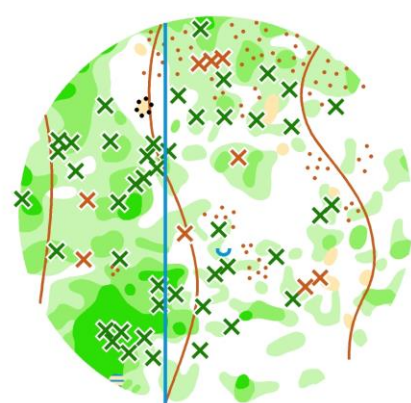
Место проведения: Город Москва, район Восточный, улица Западная, дом 16Б, ГБУ МКСШОР «Восток».

Проезд из Москвы:

1. От метро Щёлковская автобус 716 и 716К до ост. «Посёлок Восточный»
2. От метро Щелковская автобусы 300, 338, 349, 395, 384, 361Т, 716, 361Н, 447, 889 до ост «Щитниково, 14Б»
3. На собственном автомобильном транспорте. Заезд через Щёлковское шоссе

Карта подготовлена летом 2024 года Владимиром Жердевым.

Фрагменты карты соревнований:



Программа соревнований:

Время	Расписание соревнований
09:30-10:30	Регистрация участников
10:30-10:45	Открытие соревнований, просмотр системы передачи эстафеты
11:00	Старт 1-го этапа
11:15	Начало работы старта «Родители-дети» и «Новички»
12:30	Начало свободного старта для личников на дистанции 2-4 этапов
13:50	Начало свободного старта для личников на дистанции 5-8 этапов
14:15-15:15	Финиш команд
14:30	Масстарт для всех этапов всех команд, не успевших выбежать на заключительный этап (время может быть скорректировано на арене)
15:30-16:30	Награждение. Закрытие соревнований

Дополнительный сервис:

Будет организована GPS трансляция 1,4,6,7 и 8 этапов эстафеты. Всем командам будет выдано минимум по одному GPS для лидеров команды. GPS сдаются на финише.

На 4, 6, 7 и 8 этапах GPS будут выдаваться лидирующим шести командам.

Для новичков и маленьких спортсменов предусмотрены группы «Новички» и «Родители-дети». Инфо по этим группам чуть ниже.

Будет организован буфет с горячим питанием и чаем.

Планируется организация торговли спортивным инвентарём.

Во время награждения будет проведена лотерея с призами среди подписчиков ТГ канала соревнований.

Группы «Родители-дети» и «Новички»:

Старт данных групп начинается в 11:15 и заканчивается в 12:30. Детям и их родителям будет предложена дистанция в заданном направлении 1,8 км 8 КП. Будет использоваться электронная отметка. Для более комфортного ощущения малышей на дистанции будут использованы подсказки в виде смайликов: весёлый смайлик 😊 – движение в нужном направлении, грустный смайлик ☹️ – повернул не в ту сторону. На финише всех ребят ждут сладкие призы!

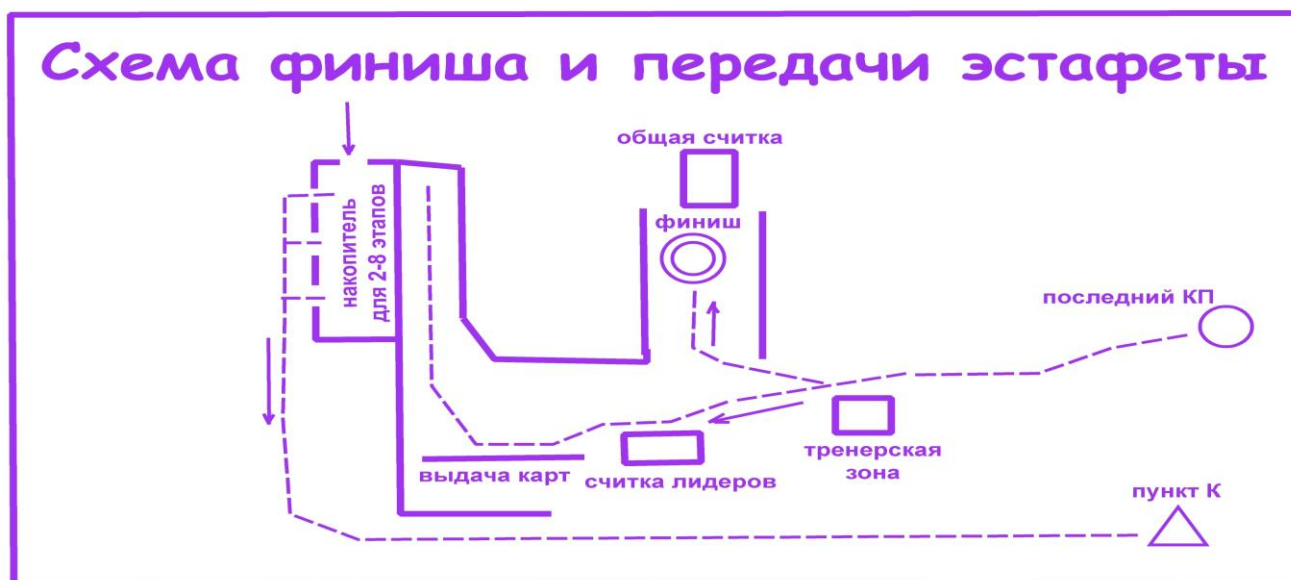


Схема арены соревнований 15.09.2024



VIPSPORT
ВСЁ ДЛЯ БЕГОВЫХ ЛЫЖ, БЕГА И ОРИЕНТИРОВАНИЯ



- 1 Размещение участников (на асфальте)
- 2 Секретариат, врач, финиш
палатка считывания чипов всех спортсменов
- 3 Торговля, буфет
- 4 GPS



- 5 Зона награждения
- 6 Старт 1 этапа эстафеты
- 7 Точка начала ориентирования, станции "старт" для 2-8 этапов
- 8 Спортивный "Лабиринт Moscompass"
- 9 Обязательный маркированный участок после Лабиринта
- 10 Тренерская зона для выдачи талонов лидерам
- 11 Проверка отметки лидеров команд 2-8 этапов. Выдача карт
- 12 Накопитель спортсменов 2-8 этапов. Передача эстафеты
Регистрация спортсменов, выступающих в личном зачёте
- 13 Старт групп Новички и Родители-дети. Пункт "К" тренировочного полигона
- 14.1 Туалетные кабинки и 14.2 Туалеты в помещении (строго в обуви без железных шипов)


Техническая информация

Карта. Масштаб 1:7500, высота сечения рельефа 2,5 м. Формат карты А4.

Нумерация КП на дистанциях 2,3,5 этапов двойная (1-31,2-33 и т.д.), на остальных этапах нумерация КП одинарная.

На обратной стороне карты впечатан «Лабиринт Moscompass» укрупнённого масштаба. Дистанция в «Лабиринте» является частью основной дистанции.

Местность. Лес с редкой сетью дорог и троп. Местность равнинная. Лес смешанный, преимущественно хвойный. Проходимость от хорошей до очень плохой. Район залесён на 95%. На местности могут встречаться корчи, не обозначенные на карте. Пикниковые полянки на карте не обозначены. Верхним зелёным цветом на карте обозначены площади завалов леса. Выбирать варианты движения через завалы крайне не рекомендовано. Встречается крапива, особенно вдоль дорог. Имеется несколько непреодолимых болот с абрисом. Пересекать их запрещено!

Специальным знаком  на карте обозначены большие выделяющиеся на местности корчи.

Рекомендуемая обувь: любые шиповки.

Опасные места: пересечение асфальтовой дороги с редким движением мототранспорта и велосипедов, торчащие сучья деревьев, поваленные стволы елей с острыми сучьями, непреодолимые болото.

!!! Асфальтовая дорога между спорткомплексом «Восток» и ареной соревнований используется для проезда машинами Мосводоканала. Движение редкое. Стоять на дороге запрещено. Для зрителей будет достаточно места за дорогой, напротив Лабиринта.

Предварительные параметры дистанций:

1 этап: М20,21 – 5,1 км 14 КП + Лабиринт Moscompass. После лабиринта до финиша 1050 м.

2 этап: М14, М60 – 3,35 км 12 КП + Лабиринт Moscompass. После лабиринта до финиша 800 м.

3 этап: Ж12, МЖ10, МЖ75 – 2,4 км 9 КП + Лабиринт Moscompass. После лабиринта до финиша 650 м.

4 этап: М16, М45, Ж35 – 3,7 км 12 КП + Лабиринт Moscompass. После лабиринта до финиша 900 м.

5 этап: М12, Ж14, Ж60 – 2,7 км 11 КП + Лабиринт Moscompass. После лабиринта до финиша 950 м.

6 этап: М18, М35 – 4,3 км 15 КП + Лабиринт Moscompass. После лабиринта до финиша 1000 м.

7 этап: Ж16, Ж18, Ж45(М12) – 3,55 км 13 КП + Лабиринт Moscompass. После лабиринта до финиша 700 м.

8 этап: Ж20,21 – 4,05 км 14 КП + Лабиринт Moscompass. После лабиринта до финиша 1000 м.

Дистанции всех этапов, кроме 1 этапа, включают в себя 600 метров маркированных участков.

1. От арены соревнований до точки начала ориентирования
2. Пересечение асфальтовой дороги на дистанции (кроме дистанций 3 и 5 этапов)
3. От «Лабиринта»
4. От последнего КП до финиша

Дистанция 1 этапа включает в себя 1350 метров маркированных участков.

1. От арены соревнований до точки начала ориентирования
2. Пересечение асфальтовой дороги на дистанции
3. От «Лабиринта»
4. От последнего КП до финиша

Начало ориентирования от пункта «К» (треугольник на карте).

На первом этапе на дистанции ориентирования применён микрорассев.

Внимание!!! На местности расположено большое количество КП. Пункты могут стоять близко друг от друга на похожих объектах. Проверяйте номера! Будьте внимательны!

Ближе к концу дистанции, участники всех групп проходят просмотрную дистанцию в «Лабиринте Moscompass» (на обратной стороне карты впечатана специальная крупномасштабная врезка).

«Лабиринт» имеет свою нумерацию КП. В «Лабиринте» применяется рассев. КП в лабиринте стоят близко друг к другу. **При использовании чипов SI-Card 11 и SIAC, внимательно контролируйте отметку. Станции отметки «Лабиринта» работают в контактном режиме.**

Оборудование КП: стандартное. Отметка электронная (система Sport Ident). Станции работают в бесконтактном режиме. На случай снятия КП в районе КП рассыпано конфетти. На некоторых КП установлено несколько станций отметки.

Старт спортсмена: производится в стартовой станции на пункте «К». Спортсмены первого этапа не отмечаются на пункте «К».

Финиш спортсмена для личного результата: фиксируется отметкой на станции последнего КП.

Место команды после 8 этапа определяется при пересечении линии финиша!

Для бесконтактных чипов установлена электронная финишная линия, для контактных чипов установлены станции отметки.

Считывание чипов, передача эстафеты: после последнего КП спортсмены бегут по маркировке в сторону финиша до развилки на два коридора. Левый коридор для лидеров команд. В левый коридор могут бежать только те спортсмены, кому тренер клуба выдал специальный талон лидера в специальной тренерской зоне, которая будет организована перед финишной развилкой (смотри схему). Спортсмены-лидеры считывают свои чипы в «Палатке проверки отметки лидеров» и, при наличии правильной отметки, бегут на пункт выдачи карт, берут пакет с картами своего клуба и передают его следующему этапу. Остальные спортсмены клуба забегают в правый финишный коридор, отмечаются в станции финиша и далее считывают свои чипы в «Палатке считывания». Лидеры команд после передачи эстафеты должны спокойно вернуться к развилке, пройти через финиш и считать свой чип в «Палатке считывания».

Спортсмены-лидеры первого этапа не считывают чип в «Палатке проверки отметки лидеров», а сразу же бегут на пункт выдачи карт. Если у спортсмена, передавшего эстафету окажется неправильная отметка, то данная команда будет задержана перед стартом 8-го этапа в зоне передачи эстафеты на время разницы между финишем лидера (с неправильной отметкой) и финишем первого спортсмена данной команды, у которого была зафиксирована правильная отметка.





На команду в секретариате выдаётся 6 талонов (3 основных+3 резервных), которые тренер выдаёт лидерам своей команды в тренерской зоне. После финиша каждого этапа, представители команд должны забрать талоны у финишировавших спортсменов-лидеров, чтобы использовать эти талоны на следующем этапе.

Разминка: осуществляется вдоль асфальтовой дороги от арены соревнований в сторону разминочного полигона и старта «Новички» и «Родители-дети». Для спортсменов будет организован специальный разминочный полигон с установленными на местности призмами.

Результаты участников и клубов, замеченных до своего старта или после своего финиша в районе дистанции, будут аннулированы.

Схема маркированных участков, обязательных для прохождения



-  от старт 1-го этапа до пункта "К"
-  от КП перед Лабиринтом до начала второй петли
-  от последнего КП на финиш и передачу эстафеты
-  от зоны передачи эстафеты до пункта "К"

Удачных стартов!